

Филиал муниципального автономного общеобразовательного учреждения
«Аксаринская средняя общеобразовательная школа»
«Красноярская основная общеобразовательная школа»

Исследовательская работа

Микротопонимы моего села

Выполнила: Яруллина Алина
ученица 6 класса

Руководитель: Абуталипова Эмма
Рависовна,
учитель русского языка
и литературы

д.Большой Краснояр, 2019г.

СОДЕРЖАНИЕ

Введение-----	3
1. История села Сеиты-----	5
2. Топонимы моего села-----	6-10
1. Годонимы	
2. Гидронимы	
3. Агронимы	
4. Дримонимы	
5. Дромонимы	
3. Результаты исследования-----	11-13
Заключение-----	14
Список литературы-----	15
Приложения -----	16

ВВЕДЕНИЕ

Географические названия сопровождают нас с самого детства. Мы считаем, что без них человеку не обойтись. В каждом населенном пункте обязательно найдется множество микротопонимов, которыми пользуются местные жители или которые помнят, по крайней мере, старожилы. Поиски и сохранение таких названий - одна из важнейших и неотложных задач краеведения. Кто в своё время не задавал себе вопрос, откуда произошло название родного села, реки и озера? К сожалению, некоторые древние названия рек, лесов, озер, деревень заменены современными. Таким образом, теряется связь с прошлым. А ведь многие кажутся понятными, если рассмотреть те или иные имена, то можно обнаружить много любопытного и интересного.

Нас заинтересовала история родного села, названия мест, которые сохранились в памяти наших родителей, бабушек и дедушек. Во многих населённых пунктах, рядом с нашим селом давно уже никто не проживает, остались только названия и воспоминания.

Наша Родина – это Россия, а малая родина - это то, место, где мы родились, выросли.

Село Сеиты расположено в Тюменской области Ярковском районе. Она граничит между двумя районами. Село небольшое. В нем около 100 дворов, с численностью около 260 человек. Это село - моя малая родина.

По версии старожиллов более 100 лет прошло с этих времен как появилось село. Уходят века, но память о них остается в топонимах. Мы задались **целью** узнать о топонимах села, сохранить данный материал, передать в школьный музей.

Степень изученности темы: мы изучили теоретический материал о топонимах. При выяснении происхождения топонимов встретились с определенными трудностями. Материалы, связанные с этой темой очень разбросаны. Можно сказать, что топонимика малой родины не исследовалась.

Кроме научных работ учёных, использовали рассказы жителей села. Большую помощь в работе оказали ученики 6 класса нашей школы.

Методы работы: сбор и анализ информации.

Актуальность работы: собранный материал будет представлять большую ценность при изучении истории родного края. Важно сохранить топонимы, их происхождение.

Практическая значимость исследования: Собранные материалы можно использовать на уроках географии, истории, краеведения и поместить в создающийся альманах о нашей малой родине.

В своей работе мы исследовали найденные нами 26 микротопонимов: 5 годонимов, 8 гидронимов, 9 агроримов, 4 дромонима.

Микротопонимами называют обычно не указываемые на картах названия урочищ, болот, лесов, лугов, покосов, уголков города или села. Эти названия необычайно ценны как образцы местных говоров и словообразований, а также как свидетели прошлой истории края. Часто только микротопоним и указывает на место, где прежде была деревня или какое-то здание в городе.

ИСТОРИЯ СЕЛА СЕИТЫ

Начнем с названия села. Откуда оно произошло? В нескольких районах Тюменской области имеются труднодоступные населенные пункты, расположенные за болотами. У деревень за болотами есть собственная аура, свой загадочный ореол таинственности. Село Сеиты от остального мира отделяют река Тобол и несколько десятков тайги. Старожилы села рассказывают, что предки жили на месте деревни Мазурово. Недалеко от села протекала река Тобол, а с другой стороны расположена старица Мазуровская. Но началось завоевание Сибири Ермаком. По левой стороне Тобола жители ушли с насиженных мест по речке Шестаковка в лес. На лодках, плыли по реке, останавливаясь у высокого берега реки. Основали здесь деревню Иске авыл (старая деревня). Они занимались охотой, рыболовством, сеяли пшеницу. Но рядом с деревней не было полей и озеро было далеко. Поэтому жители оттуда переселились сюда, где были их поля, где было близко озеро. Первым человеком, основавшим деревню, был человек по имени Сеит. От его имени и название нашего села - Сеиты. Основным занятиям жителей было рыболовство и охота. Село Сеиты по праву отнесли к Заболотью, так как попасть до нее довольно трудно. Село расположено в 25 км от центра сельской администрации. По последним данным в селе прописано 260 человек, но фактически проживает гораздо меньше. В населенном пункте нет никакого производства, поэтому все семьи живут своим подворьем: необходимые продукты питания производят у себя.

1. ТОПОНИМЫ МОЕГО СЕЛА

1.ГОДОНИМЫ

Годонимы - это названия улиц. Сначала село было небольшим. Вокруг шумел лес. Село располагалось на четырёх улицах: Центральная, Механизаторов, Кузнечная, Заречная, позднее появились улиц, позднее появились улица Новая. Центральная (начало этой улицы)- Первые поселенцы жили в этой части села. Постепенно село расширялось. Жители занимали новые поляны, которые получили названия по местонахождению улиц.

Центральная (конец улицы) продолжение улицы Центральной. Эти части улицы были заселены позже.

Механизаторов (левобережная улица) название оно получило, потому что здесь проживали механизаторы.

Кузнечная (на правой стороне от центральной) получила такое название, потому что там раньше находилась кузница.

Заречная (правобережная улица) улица расположена вдоль реки.

Новая (новая заселенная улица).

1. ГИДРОНИМЫ

Река в жизни наших предков играла важную роль. Поэтому старались селиться рядом с рекой.

Река - канава протекает рядом с селом.

Шестаковка – протекает вблизи старой деревни. Названа она так, потому что люди, когда переселялись сюда шли с шестом (палкой) отсюда и название «Шестаковка».

Названия озёр

Четыре озера, близко расположенные к моему селу:

- Большое (оно названо так, потому что озеро большое по размеру).
- Цэмцэгул («Лосиное озеро»).
- Цыцымкул (озеро «Казбаевское»).
- Коргэкул («Домашнее озеро»).
- Куприн саз (Купринские болота) –осушенные болота.

3. АГРОНИМЫ

Агронимы – собственные названия полей, участков полей, пашни. Крестьяне занимались земледелием. Поэтому сохранилось немало названий земельных участков. Топонимы отражают результат деятельности сельских жителей. Наши предки занимались скотоводством, возделыванием земли, строили мельницы.

Штанлы куак – поле (по форме напоминает брюки).

Карагай туба – поле названо так, потому что здесь росло много сосен.

Иген потеш (конец поля) на этом месте кончались поля и начинались густые леса.

Яман елга - (в переводе означает «опасная река») названа так, потому что находится вблизи опасной дороги.

Кече Сеит - названо так, потому что раньше жители деревни жили там.

Казбай - раньше в этих полях находилась деревня Казбаево. Медвежье
– название говорит само о себе. В этих полях водятся медведи.

Биш каен - в переводе означает «пять берез».

Мамай тон- По легенде: “В голодные 1920- 1921 годы из деревни Еманаул вышла старая женщина и направилась в сторону Сеит. Вероятно, она шла за хлебом. Дети ждали ее долго. Так как бабушка долго не возвращалась, пошли ее искать. Нашли ее на дороге между Еманаулом и Сеитами. Была осень. Холод. Голод. Она была плохо одета. Села отдохнуть и больше не встала. Отсюда и название «Мамай тон».

2. ДРИМОНИМЫ

Дримонимы – собственные названия лесов, участков лесов

Елле урман – священное место.

Янтау асты - вниз по реке.

Кардон урман - каждый раз при сильном ветре деревья падали как будто были из «картона».

Маяу - потому что там раньше была деревня Маевка.

Смольник урман - по преданию в свое время люди «гнали смолу» и выставляли на продажу. Здесь жили русские. Самым богатым человеком здесь являлся помещик по фамилии Рылов.

3. ДРОМОНИМЫ

Дромонимы – это проще говоря, названия любых путей сообщения, дорог и троп. Изучая микропонимику села, мы узнали следующие названия:

Казанлы баш - означает, что там живут казанские татары.

Уяк баш - дословный перевод – «та сторона».

Коту - утром провожали в стадо скотину, а вечером встречали.

Чук каен - в этой местности росли несколько красивых берез. Жил в деревне всеми уважаемый мулла. И, когда он умер, решили похоронить его у этих берез. Охранял могилу человек по имени Абузар. Это место до сих пор считается священным местом.

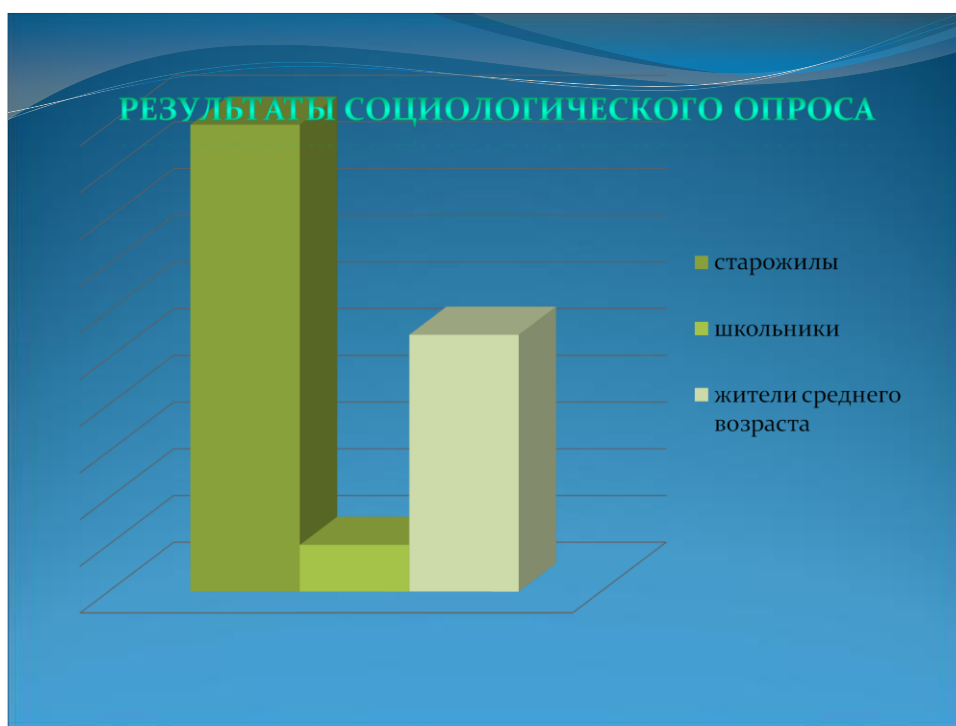
РЕЗУЛЬТАТЫ ИССЛЕДОВАНИЯ

По результатам социологического опроса можно сделать следующий вывод:

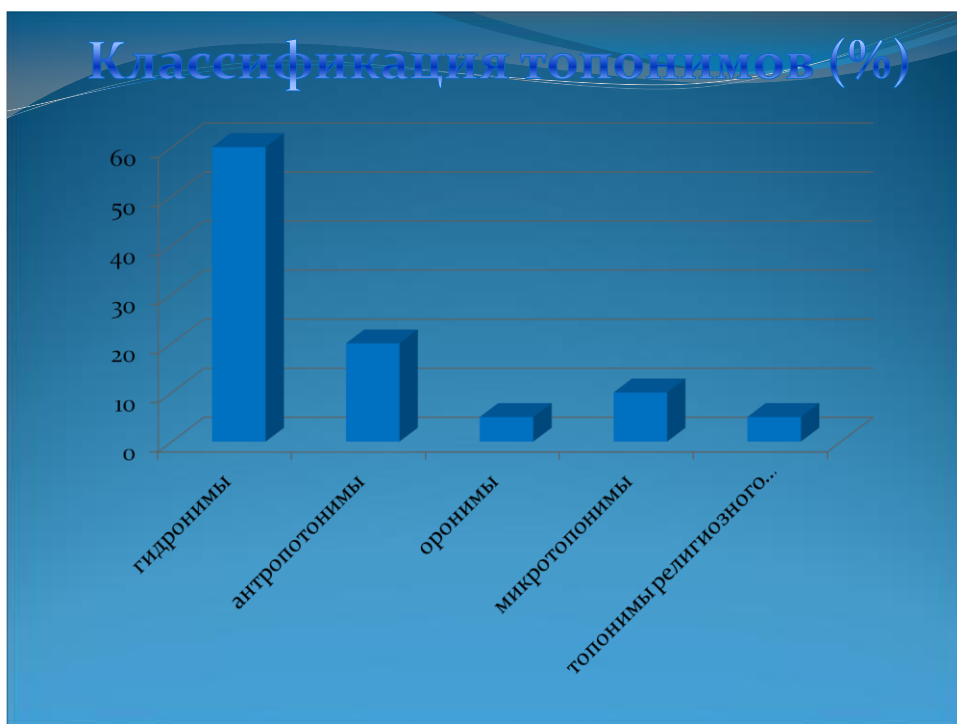
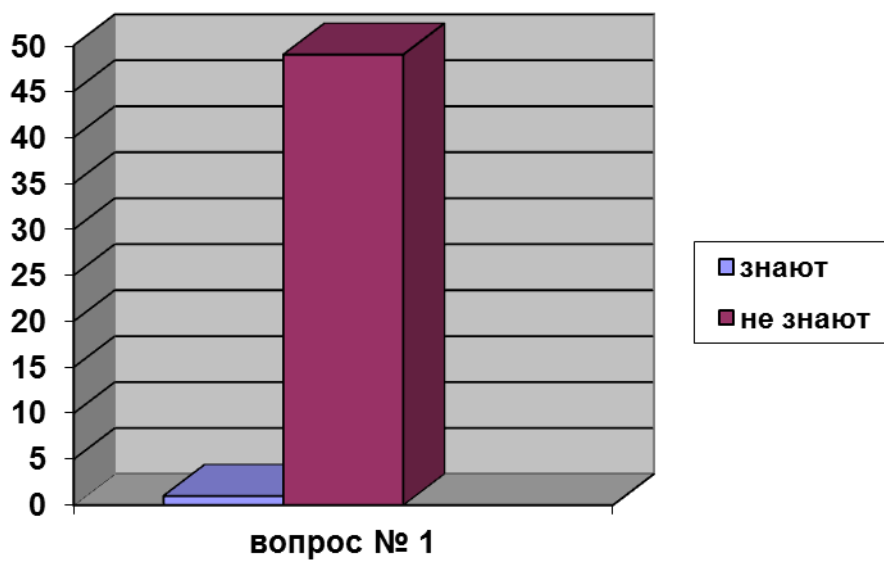
- в деревне проживает большое количество пенсионеров, наименьшее количество детей.
- Учащиеся школы мало осведомлены о топонимике, не могут дать правильного объяснения происхождения тех или иных названий.
- Чаще всего люди знают, почему так названо село.
- Старожилы знают значения микротопонимов.

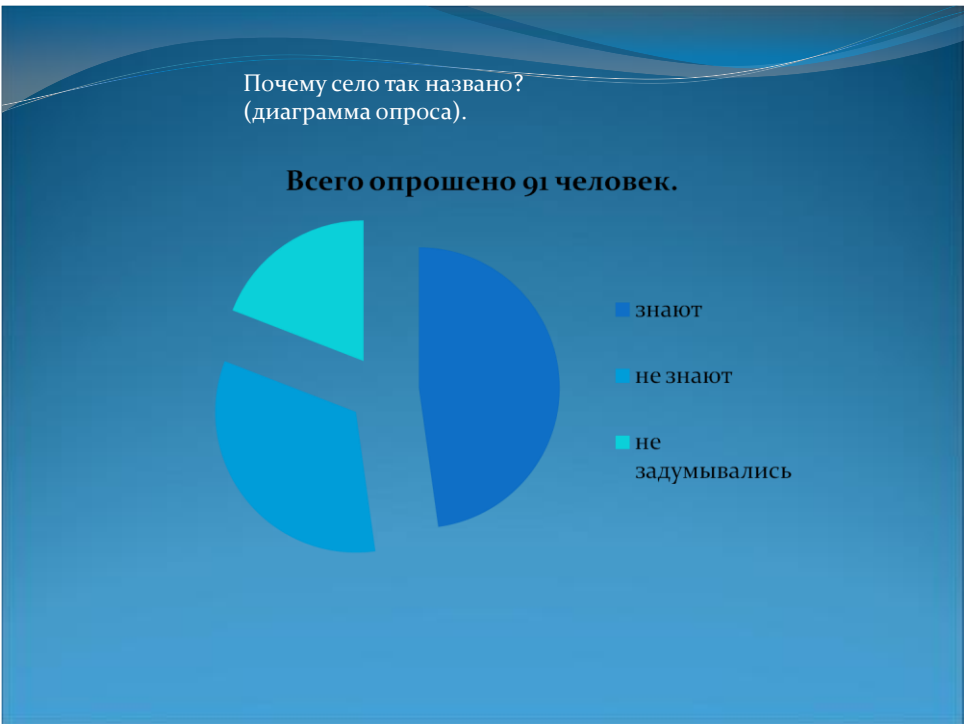
Таким образом, с происхождением топонимов учащиеся могут знакомиться, изучая лексику, орфографию, словообразование, у учителя русского языка есть возможность использования краеведческого топонимического материала при изучении разных разделов курса.

Интересна и полезна работа с краеведческими текстами, содержащими топонимический материал.



Результаты опроса учащихся о знакомстве с предметом топонимики





ЗАКЛЮЧЕНИЕ

Мы пришли к выводу, что топонимы - это мост между прошлым и настоящим. Но далеко не всегда можно сразу сказать: откуда взялось имя и почему его дали месту? История возникновения некоторых топонимов хранит тайну. Нельзя допустить, чтобы пропали эти названия. Поэтому надо сохранить топонимы, так как они содержат в себе сведения о жизни наших предков, историю малой родины. «Сохранить топонимы не только важно, но и нужно. Ведь многие объекты сельской местности и их названия исчезают, а это значит, что исчезает наша история, наши корни, опустошается наша память», - пишет Г.П.Солицкая в книге «Занимательная топонимика». Микротопонимы - это часть истории моего края.

В ходе работы выяснилось, что ещё несколько десятилетий назад около села Сеиты было много деревень, от которых теперь почти не осталось следа. Только ягодные и грибные места сохранили их названия. Зарастают поля и дороги, а ведь когда-то было затрачено много труда, чтобы освоить эту местность. Строились крепкие дома, мельницы, мостились улицы. Проведённая исследовательская работа заставила задуматься об ответственности нашего поколения за то, чтобы сохранить не только названия села и его окрестностей, но и само Село.

Перспективы своего исследования вижу в том, чтобы изучить топонимы своего района, села, проследить их связь с историей и культурой нашей страны. Многие из микротопонимов в настоящее время не употребляются, многие забыты. Но есть краеведы, знатоки истории села, которые бережно несут их и передают молодому поколению. Наша задача не прерывать эту нить.

СПИСОК ЛИТЕРАТУРЫ

1. Ожегов С.И., Шведова Н.Ю. Толковый словарь русского языка. - М.: АЗЪ,1994.
2. Пospelов Е.М. Топонимика в школьной географии. /Пособие для учителя/. М., 1981.
3. Смолицкая Г.П. Занимательная топонимика. - М.: Просвещение, 1990.
4. Суперанская А.В. Что такое топонимика? - М., 1984.
5. Успенский Л. Имя дома твоего. - Л.: Детская литература,1967.
6. Шанский Н.М., Боброва Т.А. Этимологический словарь русского языка. - М.: Прозерпина, 1994.

Анкета

1. Знаете ли вы откуда произошло название нашего села?
2. Знаете ли вы, что такое топонимика, топонимы?
3. Перечислите известные вам названия улиц и частей села.
 4. Нужно ли знать топонимы (т.е. названия улиц, озер, рек, речушек, деревень) своего родного края и почему?

Принятая терминология

Агронимы – собственные названия полей, участков полей, пашни.

Антропотопонимы — названия географических объектов, произведённых от личного имени.

Астионимы – названия городов.

Гидронимы — названия рек.

Годонимы — названия улиц.

Дримонимы — названия лесов.

Дромонимы — названия путей сообщения.

Местный географический термин (народный географический термин) – слово местной диалектной апеллятивной лексики, обозначающее разновидность географической реалии.

Микротопонимия – совокупность микротопонимов (т.е. названий мелких ненаселенных объектов – урочищ, ручьев, охотничьих и рыболовных угодий, лугов, пашен, пастбищ). Микротопонимы объединяются в микросистемы, функционирующие в пределах одного или нескольких близлежащих населенных пунктов, за пределами которых они обычно неизвестны. Наименования даже небольших селений выходят за пределы микросистемы, поскольку объединяются в системы с другими онимами.

Мотив номинации (мотивировка имени) – экстралингвистическая причина выбора или создания данного имени собственного для данного объекта.

Народная этимология – языковое явление, заключающееся в толковании неясных имен на основании новых, не соответствующих этимологическим смысловых ассоциаций, возникающих из-за звукового сходства между словами, и сопровождающееся изменением фонетического облика слова, его морфологической структуры или того и другого.

Номинационный тип – совокупность микротопонимов, объединенных общностью мотивов номинации.

Номинация – называние, наименование, присвоение имени, процесс наименования.

Ойконимия – совокупность ойконимов (греч. oikia «дом, жилище»). Ойконим – собственное имя – название любого населенного места, от города до отдельно стоящего дома.

Ойконимы — названия населённых мест

Оронимы — названия гор

Переход имени нарицательного в географическое название принято называть топонимизацией. Топонимизация является частным случаем онимизации как превращения апеллятивов в имена собственные разных рядов (антропонимы, зоонимы и проч.). Такое – узкое – понимание данного термина предпочитают большинство исследователей. При этом они игнорируют вторую часть дефиниции, декларирующую дальнейшее становление и развитие новой единицы.

Принцип номинации – основание для связи имени с называемым объектом.

Ситуация номинации – обстоятельства, сопутствующие и побуждающие к наречению объекта данным именем (внелингвистическая ситуация).

Топоним – это имя собственное, относящееся к любому объекту на земле, природному или созданному человеком.

Топонимика (греч. «место» + «имя») – раздел ономастики, изучающий географические названия (топонимы), закономерности их возникновения, развития, функционирования.

Топонимическая система – определенным образом организованная совокупность топонимов данного этноса для данного времени на данной территории.

Топонимический класс – сумма названий географически однотипных объектов (рек, озер, населенных мест).

Урбанонимы — названия внутригородских объектов.